

SCHEDA IMMOBILE n. 5 : Opificio dismesso su Via Marina - Ex mattonificio



Nome :

Ex mattonificio

Ubicazione :

Fronte edificato su via Marina all'innesto della Ex ss16

Stato di Conservazione :

Gravemente Fatiscente - Parzialmente in Disuso

Identificativo catastale :

Fg. 25 part.IIa 1224-1908

Tipologia proprietà :

Privata

Titolare presunto :

Eredi Orofino

Superficie coperta indicativa :

mq 1000.00 + 720 di terreno edificabile in zona B4

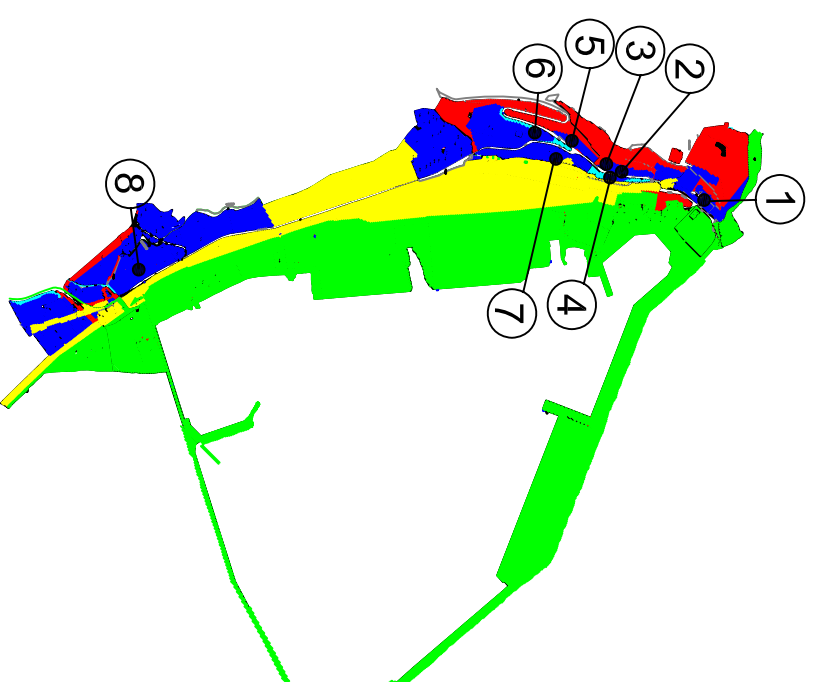
N.ro livelli fuori terra :
n.1-2

Note :

Immobile dotato di annessa porzione di terreno edificabile residenziale.

Oggetto di progettazione esecutiva per riconversione in locali

Commerciali e Residenze depositata presso l'UTC di Ortona



COMUNE DI ORTONA

S.T.U.

per la Riqualificazione dell'Area
Portuale

STUDIO DI FATTIBILITA'

Del.C.C. n° 71 del 28.10.2001

Art. 120 D.Lgs n. 267/2000

Circ. LL.PP. n. 662/segr. 11/12/2000

Ecosfera s.p.a.






Studi di fattibilità per l'Economia e la Riqualificazione dell'Ambiente

A QUADRO CONOSCITIVO TECNICO

Fase 1

1	SISTEMA INSEDIATIVO
	SCHEDA IMMOBILE 5

Repertorio

-  Demanio Pubblico dello Stato - Ramo Marina Mercantile
-  Demanio Pubblico dello Stato (Ramo Ferrovie)
 - Ferrovie dello Stato s.p.a.
 - Ferrovie dello Stato Società di Trasporti e Servizi per Azioni
-  Demanio Pubblico dello Stato
 - Demanio Pubblico dello Stato (Ramo Strade)
-  Provincia di Chieti
 - A.n.a.s.
-  Privati